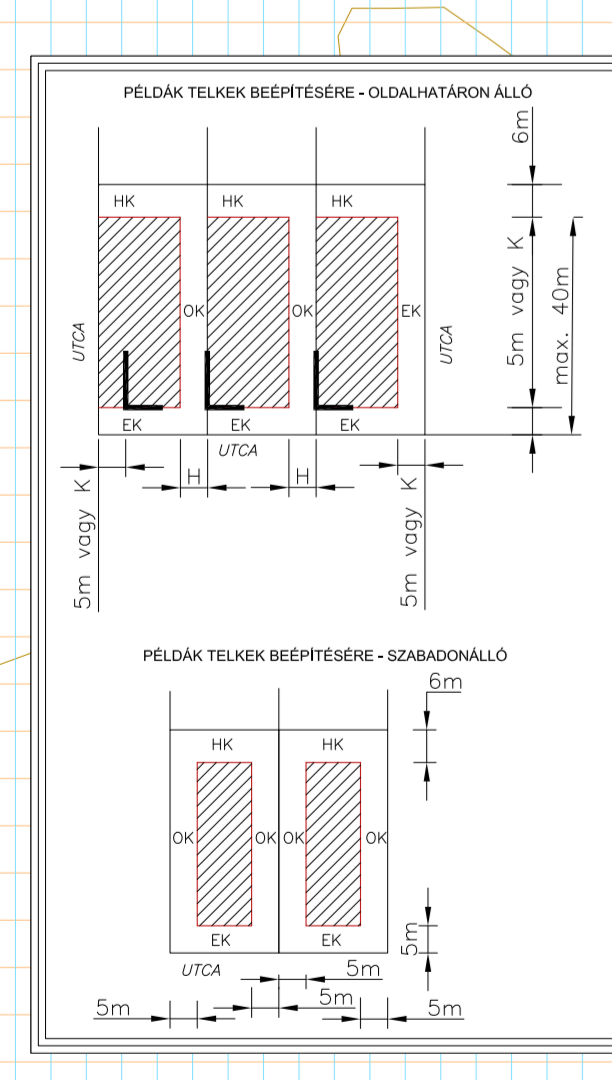
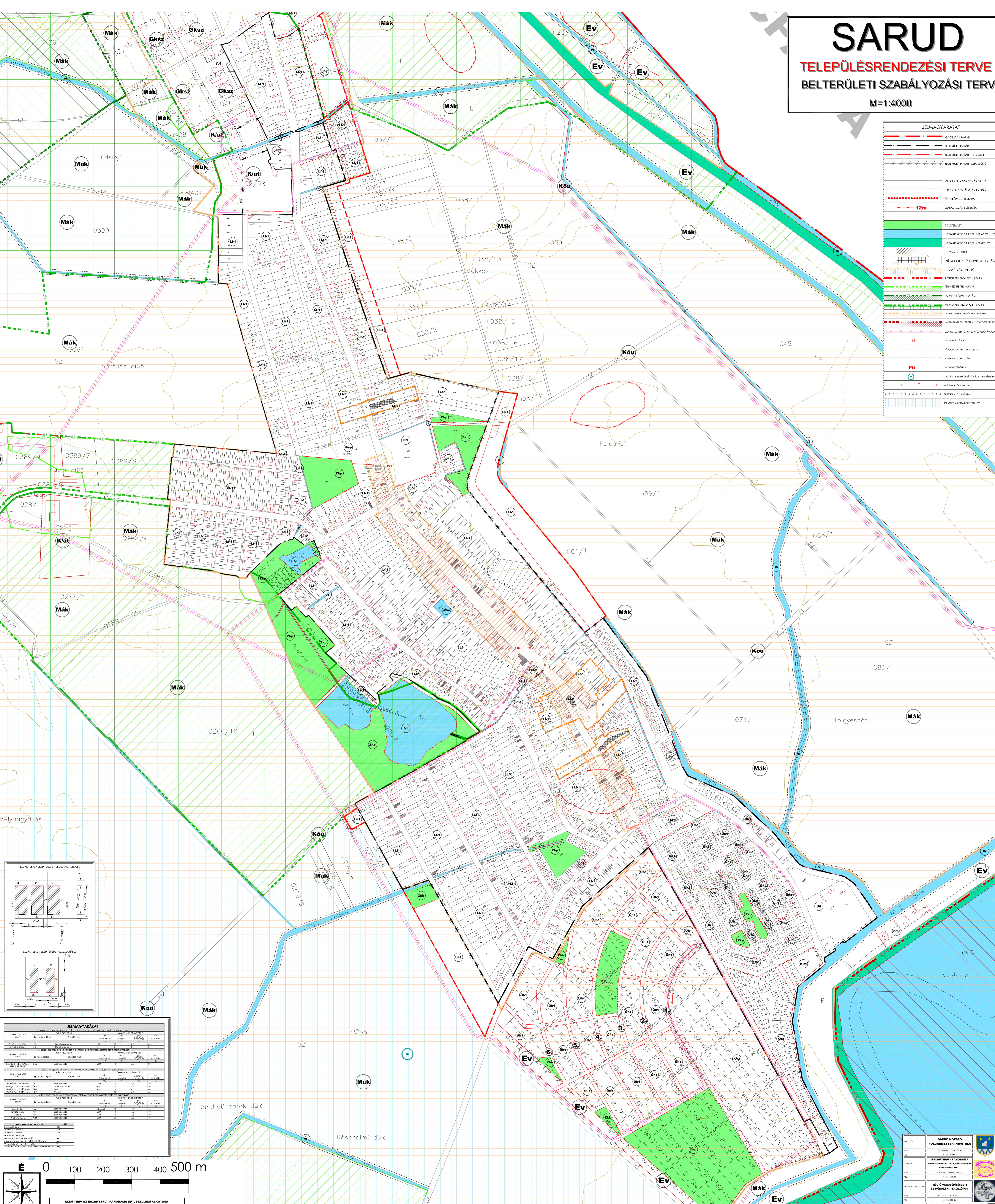


SARUD

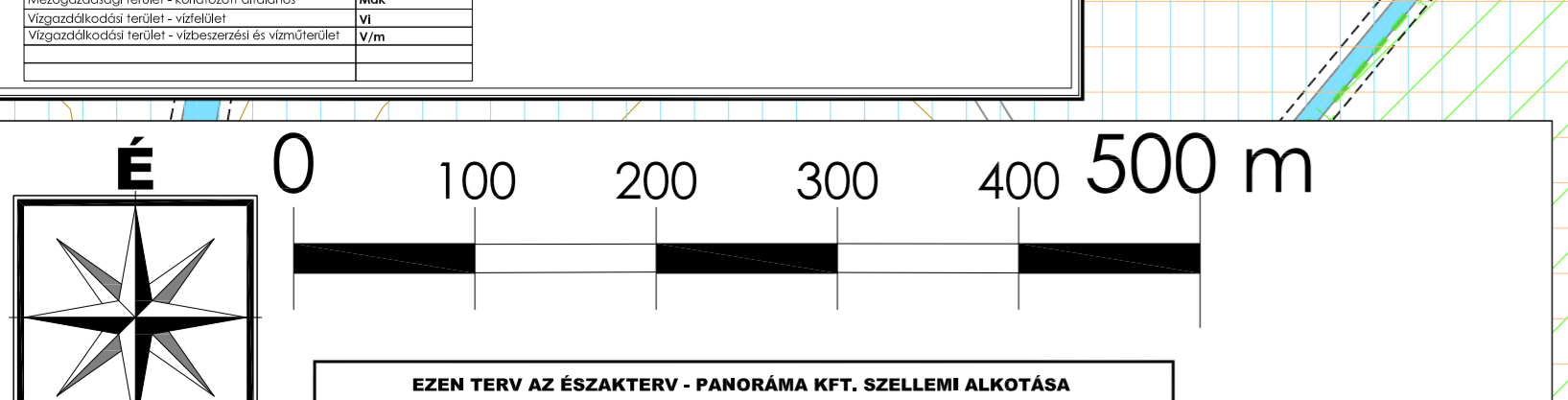
TELEPÜLÉSRENDEZÉSI TERVE BELTERÜLETI SZABÁLYOZÁSI TERV

M=1:4000

JELMAGYARÁZAT	
	KÖZÖSSÉGI HATÁR
	TELTERÜLETI HATÁR
	TELTERÜLETI HATÁR - FÉLVÉZT
	TELTERÜLETI HATÁR - MEGHATÁROZÁS
	MEGÉVŐ SZABÁLYOZÁSI VONAL
	FÉLVÉZT SZABÁLYOZÁSI VONAL
	ÉRKEZŐ CSÜZET HATÁRA
	12m SZABÁLYOZÁSI SZÉLESÉG
	JÖLDTERÜLET
	VEGIZDÁLKODÁS TERÜLET - FÉLVÉZT
	VEGIZDÁLKODÁS TERÜLET - FÉLVÉZT
	HELYI KÖNYV ÉRTEK
	MEGÉVŐ TERÜLET ÉS KÖRNYEZETI HATÁRA
	UTCAKÉPÉZÉSI TERÜLET
	REGISZTRÁCIÓS TERÜLET HATÁRA
	TERVEZÉSI TERÜLET HATÁRA
	FÁLVÉD. KÖRZET HATÁRA
	ÖKOLÓGIAI HALDIZAT HATÁRA
	HATÁR SZÉLES. MEGHATÁROZ. TER. HATÁRA
	HATÁR SZÉLES. AL. MEGHATÁROZ. TER. HATÁRA
	ELTÉRŐ HATÁR HATÁR VEDŐVONALÁGA
	TRANSFORMÁCIÓ
	VEGIZDÁLKOD. VEDŐVONALÁGA
	KÖRNY. VEDŐVONALÁGA
	PÁRKOLÓ BÉLYEG
	ÖRÖKSÉG JELNYELTÉSI VÉSTÉREZÉSI TERÜLET
	MÉLVÉZT KÖRNYEZET
	ÉRKEZŐ HATÁRA
	TERVEZÉSI ÁRTERÜLET



JELMAGYARÁZAT	
	KÖZÖSSÉGI HATÁR
	TELTERÜLETI HATÁR
	TELTERÜLETI HATÁR - FÉLVÉZT
	TELTERÜLETI HATÁR - MEGHATÁROZÁS
	MEGÉVŐ SZABÁLYOZÁSI VONAL
	FÉLVÉZT SZABÁLYOZÁSI VONAL
	ÉRKEZŐ CSÜZET HATÁRA
	12m SZABÁLYOZÁSI SZÉLESÉG
	JÖLDTERÜLET
	VEGIZDÁLKODÁS TERÜLET - FÉLVÉZT
	VEGIZDÁLKODÁS TERÜLET - FÉLVÉZT
	HELYI KÖNYV ÉRTEK
	MEGÉVŐ TERÜLET ÉS KÖRNYEZETI HATÁRA
	UTCAKÉPÉZÉSI TERÜLET
	REGISZTRÁCIÓS TERÜLET HATÁRA
	TERVEZÉSI TERÜLET HATÁRA
	FÁLVÉD. KÖRZET HATÁRA
	ÖKOLÓGIAI HALDIZAT HATÁRA
	HATÁR SZÉLES. MEGHATÁROZ. TER. HATÁRA
	HATÁR SZÉLES. AL. MEGHATÁROZ. TER. HATÁRA
	ELTÉRŐ HATÁR HATÁR VEDŐVONALÁGA
	TRANSFORMÁCIÓ
	VEGIZDÁLKOD. VEDŐVONALÁGA
	KÖRNY. VEDŐVONALÁGA
	PÁRKOLÓ BÉLYEG
	ÖRÖKSÉG JELNYELTÉSI VÉSTÉREZÉSI TERÜLET
	MÉLVÉZT KÖRNYEZET
	ÉRKEZŐ HATÁRA
	TERVEZÉSI ÁRTERÜLET



Sarud Képviselőtestületének 19/2009.(XI.26.) rendeletével jóváhagyva.

SARUD KÖZSÉG POLGÁRMESTERI HIVATALA	
ÉSZAKTÉRY - PANORÁMA KFT.	
RÉGIÓ VÁROSFÉLFELEZÉSI ÉS MŰVELÉSI Tervező KFT.	
Készítve: 2008. október 20. napján	
Készítők: [Név]	
Ellenőrzők: [Név]	
Tervező: [Név]	
Készítési költség: [Név]	
Tervezési költség: [Név]	

A DIGITÁLIS ALAPTERVEKET A REGIO KFT. KÉSZÍTETTE 2008. OKTOBERÉBEN. A TERVEZÉSI ALAPTERVEK AZ ÁLLAMI ALAPADATOK FELHASZNÁLÁSÁVAL KÉSZÜLT.